

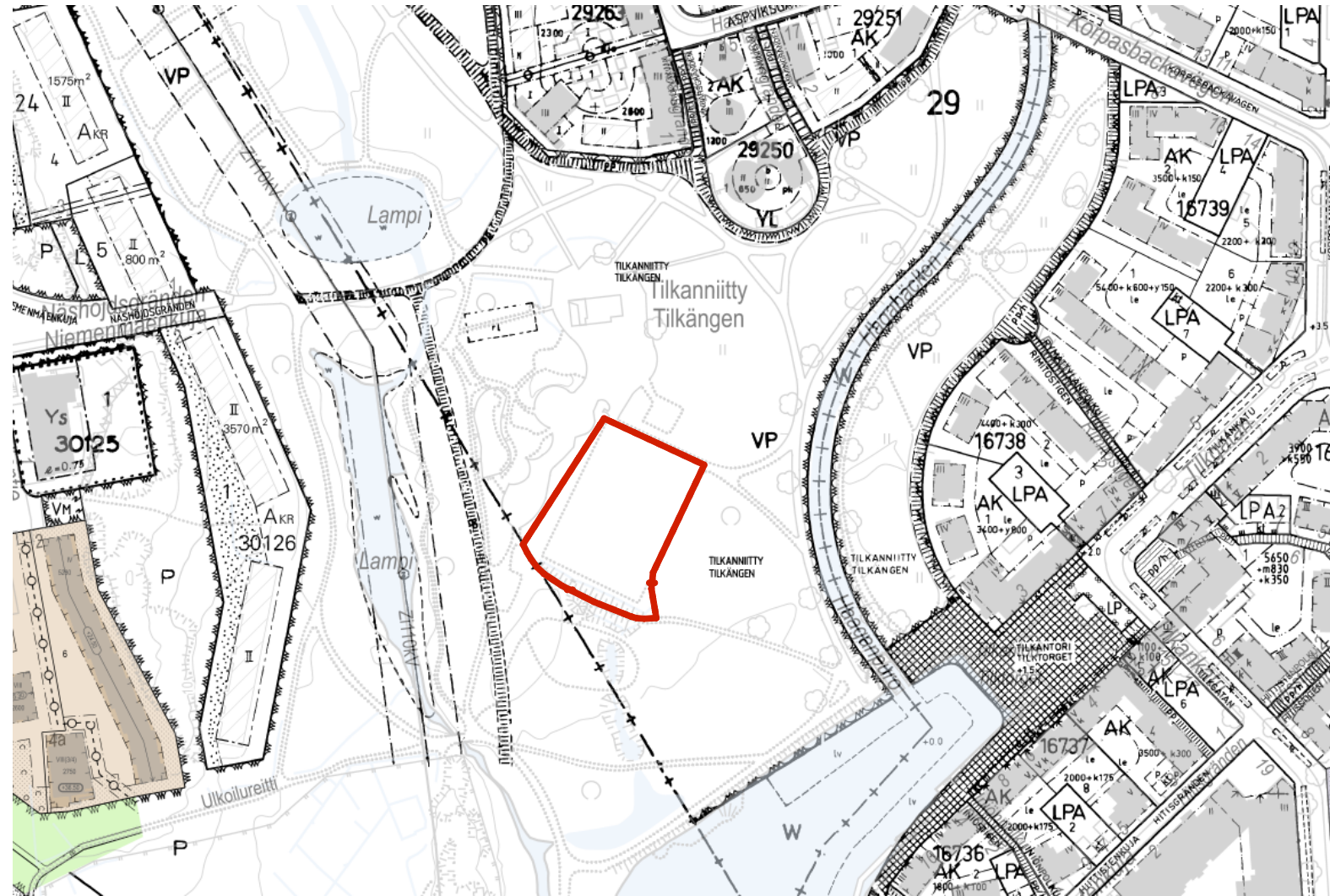
Tilkanniityn skeittipaikka puistosuunnitelmaluonnos

Helsinki

Ajantasainen asemakaava

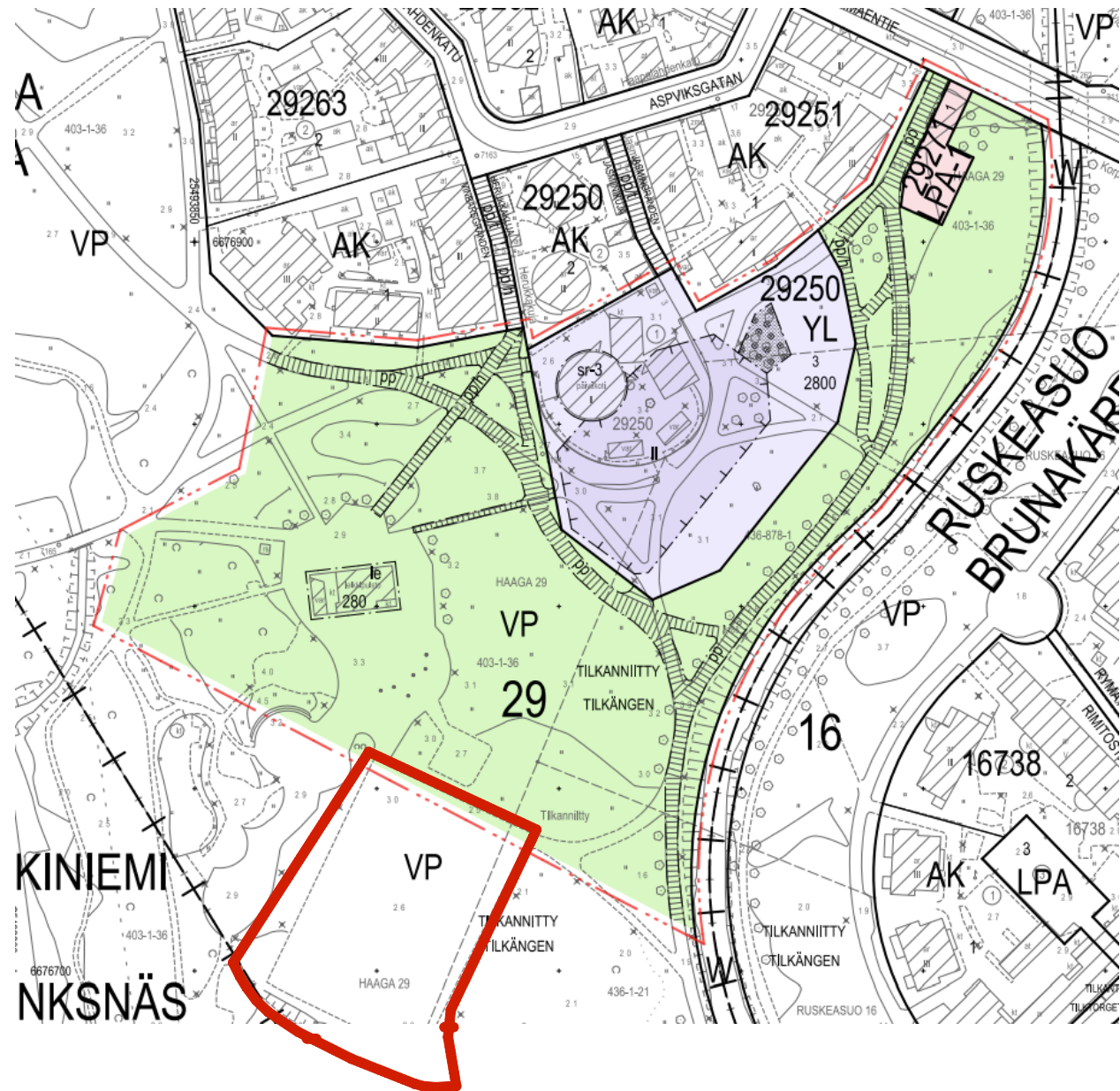
VP-alue: puisto

- Ei suojelustatusta tai muuta merkittävää huomioitavaa
- Lähin asuinrakennus 115 m päässä skeittipaikan reunasta
- Leikkipuisto Viirin rakennus 80 m päässä skeittipaikan reunasta



Viereinen asemakaavahanke

- Päiväkoti Tuulin tontille ja sen ympäristöön suunnitellaan nykyistä suurempaa päiväkotiä noin 200 lapselle. Myös leikkipuisto Viirin toiminnot suunnitellaan sijoitettavaksi uudistuvan päiväkodin yhteyteen. Uusi kokonaisuus ulkoilualueineen edellyttää myös päiväkotitontin laajentamista Tilkanniityn puistoalueen puolelle.
- Asemakaavahanke ei vaikuta skeittipaikan rakentamiseen tai esimerkiksi sille johtaviin reitteihin.



Nykytilanteen ilmakuva


























Nykytilanne

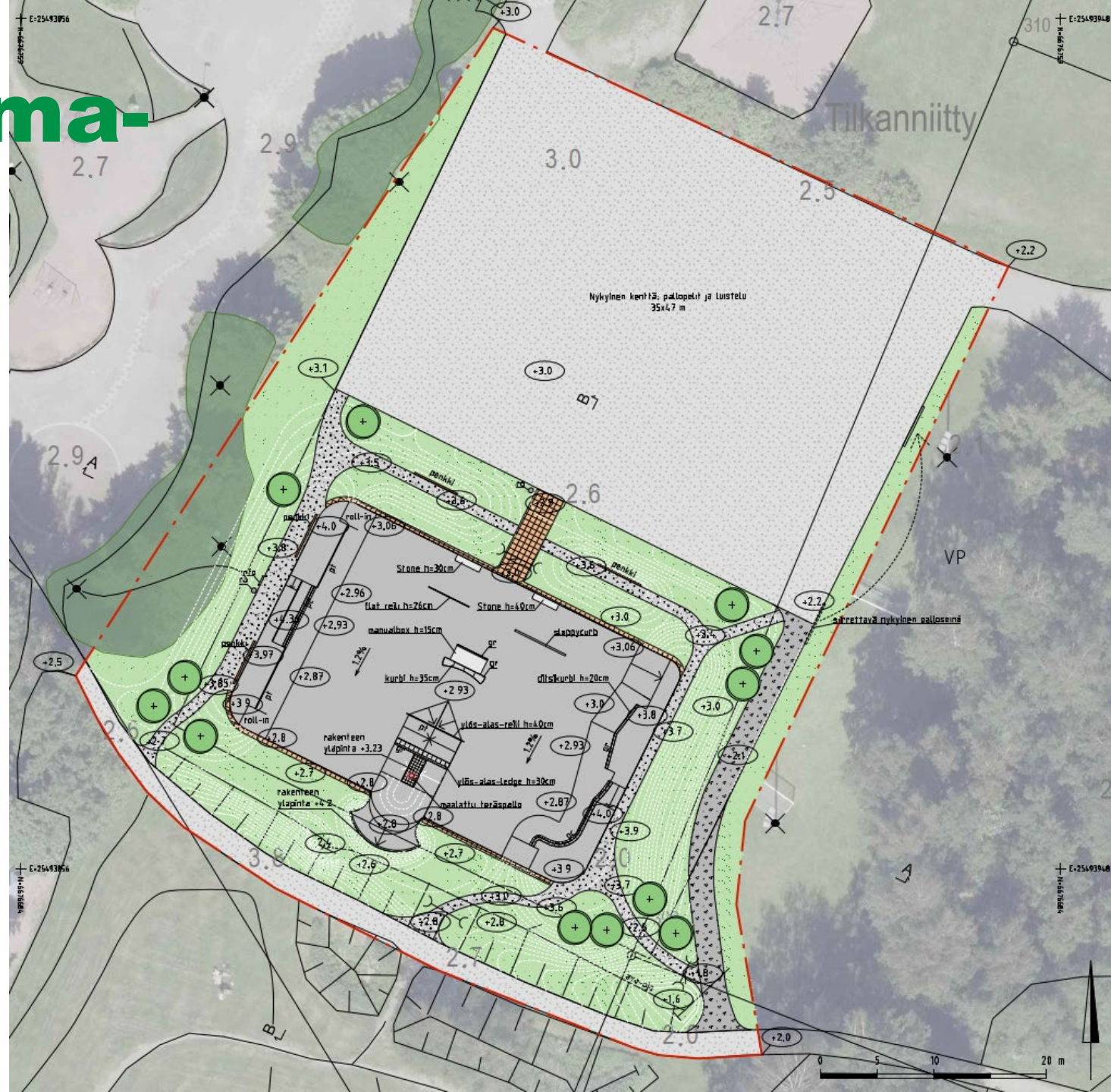
- Tilkanniityn hiekkakenttä on kesäisin palloilukäytössä ja talvisin luistelukäytössä
- Tällä hetkellä kenttä on Haaganpuron kunnostuksen työmaa-alue: sinne on läjitetty maakasoja. Kenttä luovutetaan pois työmaakäytöstä kesäkuun 2023 loppuun mennessä
- Kentän laidalla on korkeat kenttävalaisimet
- Kentän alla ei mene putkia eikä kentällä tai sen läheisyydessä ole kaivoja tai teknisiä rakenteita



Puistosuunnitelma- luonnos

MERKINNÄT:

















	Suunnittelualueen raja		Roska-astia
	istutettava pieni lehtipu		Nykyinen, säilyvä vakaisin
	Säilytettävä pensaalustus		Tukkiparru-penkki
	Nurmi A2		Opastetaulu
	Sidottu kumppinnolle		Maalattu teräspallo, vaakeanpunainen, halk. 40 cm
	Kivituikka		Uusi rumpu
	Nykyinen kivi, tasoitetaan tarvittaessa uudelleen		Veden virtaussuunta ja tavoitteenalveus
	Kierratyskivi		Suunniteltu korkeuskäyvä
	Paikallivaleitu betonipinta		Likimääräinen korkeusasema
	Keraaminen laatta, pastellivärit		
	Granittilaatta, harnaa		
	Poolcoping-skeittausalanenotti, betoninen allasreunakivi		
	Teräsputki, halk. 60,3 mm		
	Granittinen penkki		



Puistosuunnitelmaluonnos, skeittausalue

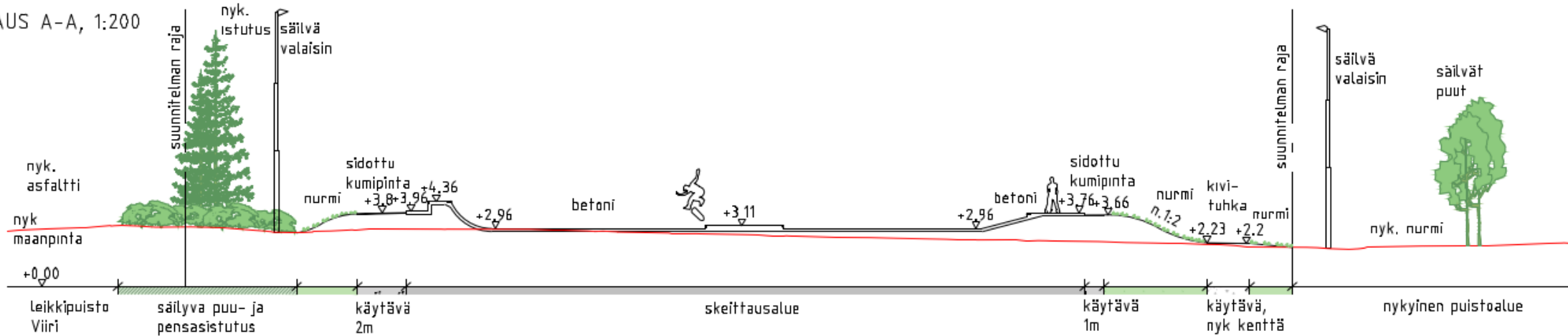


MERKINNÄT:

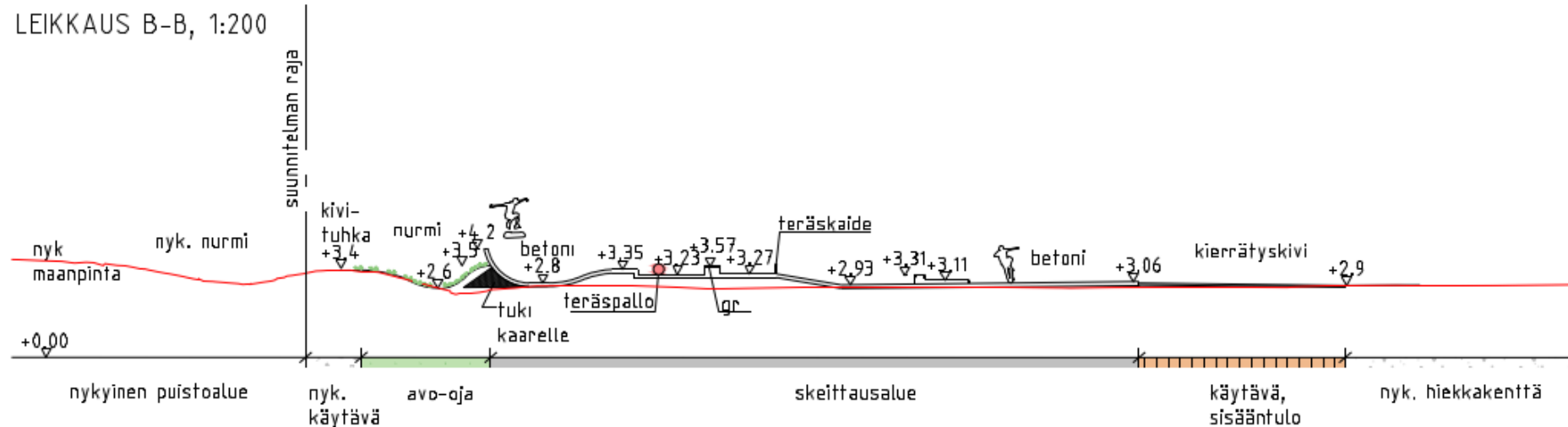
-  Suunnittelualueen raja
-  Istutettava pieni lehtipuu
-  Säilytettävä pensasistutus
-  Nurmi A2
-  Sidottu kumipinnoite
-  Kivifuhka
-  Nykyinen kivifuhka, tasoitetaan
farvittaessa uudelleen
-  Kierrätyskivi
-  Paikallavalettu betonipinta
-  Keraaminen laatta, pastellivärit
-  Granittilaatta, harmaa
-  Poolcoping-skeittauslementti,
betoninen allasreunakivi
-  Terasputki, halk 60,3 mm
-  Graniittinen penkki
-  Roska-astia
-  Nykyinen, säilyvä valaisin
-  Tukkiparru-penkki
-  Opastetaulu
-  Maalattu teraspallo,
vaaleanpunainen, halk. 40 cm
-  Uusi rumpu
-  Veden virtaussuunta ja
favoitekaltevuus
-  Suunniteltu korkeuskäyrä
-  Likimääräinen korkeusasema

Puistosuunnitelmaluonnos, poikkileikkaus

LEIKKAUS A-A, 1:200



LEIKKAUS B-B, 1:200



Puistosuunnitelmaluonnos

- Eteläosa nykyisestä hiekkakentästä erotetaan skeittaukselle, ja pohjoisosa jää nykyiselle palloilu- ja luistelukäytölle. Hiekkakentäksi jäävä osuus on noin 35 x 47 m kokoinen.
- Pohjoisosaan jäävä kenttä tasoitetaan tarpeen mukaan.
- Mittavaa pohjarakentamista ei tarvita, kumpareisiin tehdään vaahtolasikevennykset.
- Skeittipinta on betonia, ja skeittipaikalla on erilaisia skeittauselementtejä: teräsputkia, luiskia, esteitä ja betonipenkkejä.
- Asukastyöpajassa ideoitiin skeittipaikalle kalateema, sillä Haaganpuro on taimenen elinaluetta. Skeittipaikalle valetaan betonista taimenta esittävä skeitattava elementti, jonka päälle asennetaan mätimunaa esittävä maalattu teräspallo.
- Skeittipaikalle tuodaan alueelle ominaista postmodernia ilmettä ja tunnistettavuutta taimenaiheen lisäksi pastellisävyyisillä keraamisilla laatoilla.
- Skeittialueen reunoille tehdään nurmipintaiset kumpareet. Kumpareiden päällä kiertää polku.
- Skeittialueen reunoille istutetaan pieniä lehtipuita.
- Kentän nykyinen valaistus on riittävä, eikä uusia valaisimia asenneta.


Yleissuunnitelma

Merkkien selitykset:

bt	betoni, 772m ²
gr	graniitti, 50mm paksusta Kurun harmaasta kivistä leikattuja paloja, yht.6,8m ²
pt1	teräsputki halk.60.3mm, 21m
pt2	teräsputki 50x100, 12m
teräspallo	hyppyin keskellä on vaalean punaiseksi maalattu teräspallo, halk. 40cm, jonka ympärillä on laatoitettu alue yht. 3,24m ²
pc	poolcoping, betoninen allasreunakivi, 16,5m
lb	laatoitettu betoni, reunakiven (pc) alapuolella ja hyppyin keskellä, betonipinnan tasossa olevia pakkasen kestäviä keraamisia läpivärjättyjä laattoja
kmk	kumimaakate
kk	kierrätyskivi
nurmi	kylvetty numiseos
kt	kivituhka
info	info-kyllti jossa puiston nimi, sijainti ja järjestyssäännöt
penkki	150x150 lehtikuusi parru, 40cm korkeudella maasta, maahan perustettujen teräsputkien varassa 4kpl, yht.16,8m
Stone	Finture Street Unit sarjan graniittinen penkkimalli korkeudet 300 ja 400mm 2kpl
ro	roska-astia 3kpl
	istutettava puu



Yleissuunnitelma, pienoismalli



Puistosuunnitelmaluonnos, kalusteet ja varusteet




Polun varrelle lehtikuusesta tehdyt yksinkertaiset ”pukki”penkit



Skeittialueella graniittiset skeitattavat penkit



HKI Roska-astia H1



HKI Infoteline C5



Poolcoping-allasreunakivi ja värikkäät keraamiset laatat

Anna palutetta Kiitos