

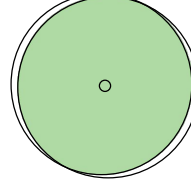





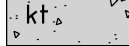









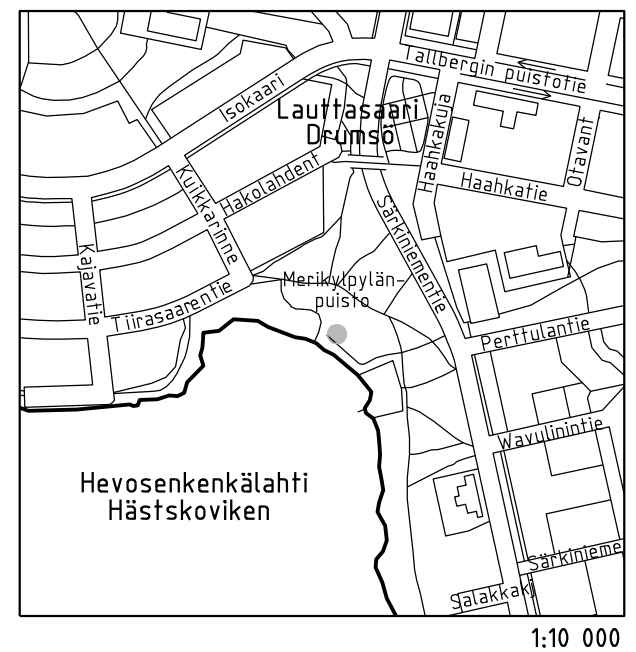
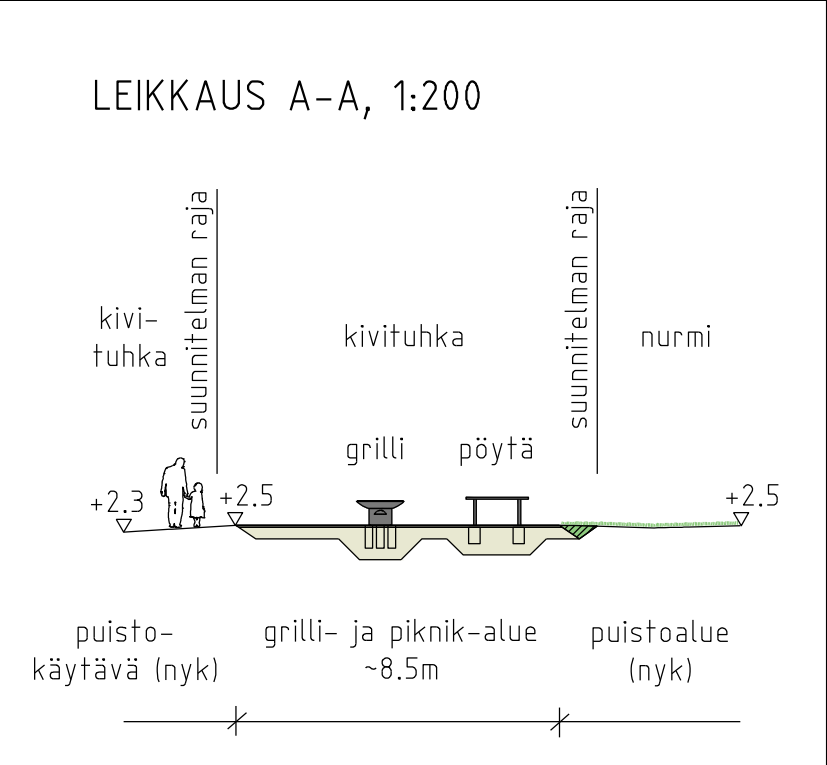




- MERKINNÄT:**
-  Suunnittelualueen raja
 -  Säilytettävä puustoinen alue
 -  Säilytettävä lehtipuu
 -  Säilytettävä nurmi
 -  Uusittava nurmi
 -  Säilytettävä rantahiekka-alue
 -  Säilytettävä rantaluiska, luonnonkivet
 -  Säilytettävä puistokäytävä
 -  Rakennettava kivituhka-alue, harmaa
 -  Nykyinen oja
 -  Piknikpöytä-ryhmä
 -  Penkki, selkänojaton
 -  Grilli, kiinteä
 -  Roska-astia, RAL3011 (ruskeanpunainen)
 -  Älyroska-astia, puristava
 -  Opastetaulu
 -  Säilytettävä taideteos: "Näköalatuoli", Bjarne Lönnroos, 2013
 -  Likimääräinen korkeusasema



LUONNOS 25.11.2022

Helsinki Kaupunkiympäristön toimiala		www.hel.fi sähköposti: etunimi.sukunimi@hel.fi	
KAUP.OSA, OSA-ALUE 31. Lauttasaari, 311. Kotkavuori			
MERIKYLPYLÄNPUISTO Grillipaikka			
Puistosuunnitelma			
MK	LIITTYY	NRO	KHS
1:200	KORVAA	VIO 6290/1	KYLK
	KORVATTU	TASOKOORDINAATIO:	HYV.
	ASEMAKAAVA	ETRS-GK25	TARK.
	LIKENNES.	KORKEUSJÄRJESTELMÄ:	PROJ.
		N2000	HYV.
			TARK.
			LAAT.
wsp		WSP Finland Oy Pasilan asema-aukio 1, 13. krs 00520 Helsinki Puh: 0207 864 11	
			T. Kärki
			T. Kärki
			M. Kangas